



## ESTADO DE MÉXICO

### CBI-EDO-241B

Aut. México-Marquesa, La Marquesa,  
México, Km 34.5 V-Cruzada

CIRCULACIÓN  
VEHICULAR AL DÍA

157,552

IMPACTOS  
VEHICULARES AL DÍA

393,881



Vista: **Cruzada**  
Medida: **13.00 x 7.30 mts.**  
Municipio: **Ocoyoacac**

Tipo: **Azotea**  
GPS: **19.301672 -99.374259**  
Región: **Valle**

#### PROBABILIDAD CIRCULACIÓN VEHICULAR - VIAJE AUTOBUSES



PARTICULAR	AUTOBÚS (USUARIOS)	CARGA	MOTOS	GOBIERNO	CIRCULACIÓN MÉTRICAS
91,211	27,368	944	30,340	7,689	157,552

#### IMPACTOS VISUALES POR PERFIL POBLACIONAL

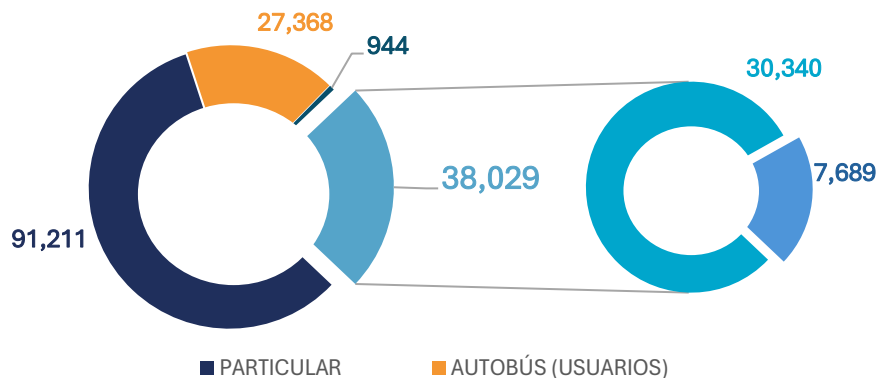


201,477



192,404

#### CIRCULACIÓN POR TIPO



#### PARQUE VEHICULAR INEGI DONDE SE UBICA EL MEDIO



AUTOS	BUSES	CARGA	MOTOS	GOBIERNO	TOTAL INEGI
19,762	2	4,877	2,150	933	27,724



Metodología



CIRCULACIÓN VEHICULAR AL DÍA

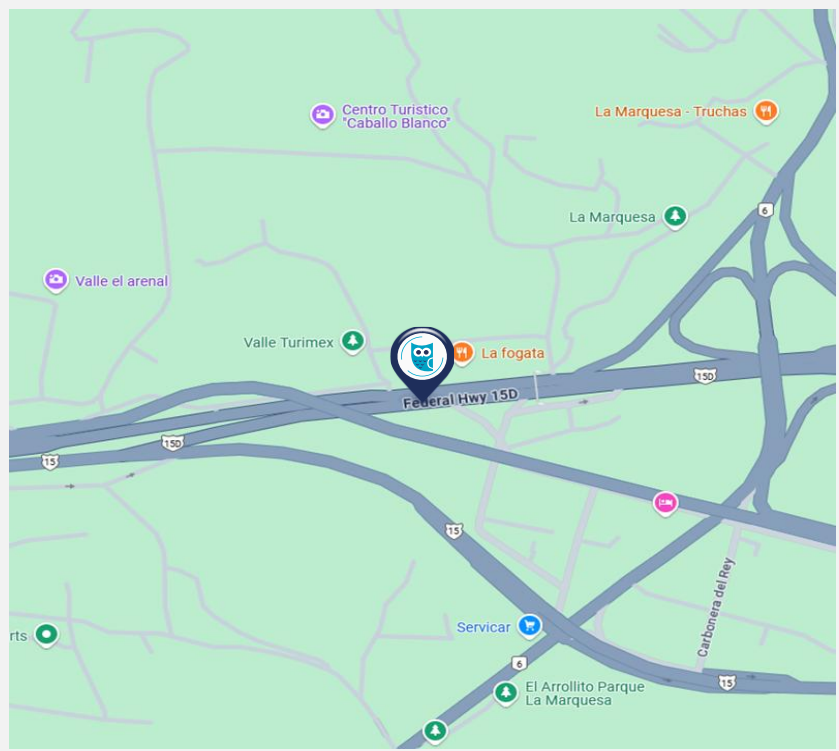
**157,552**

IMPACTOS VISUALES AL DÍA

**393,881**

🔍 BUSCAR CÓDIGO

**CBI-EDO-241B**



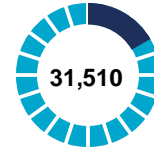
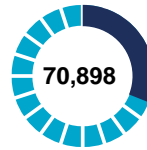
CIRCULACIÓN POR TURNO



MATUTINO	VESPERTINO	NOCTURNO
70,898	31,510	55,143



<https://maps.app.goo.gl/hPzKWGt5ruPKKfwe8>



VIAJE EN HRS. PICO / INE PIB



VIAJAN AUTOMOVIL	POSICIÓN	PIB
1.40	1	8.80

VIAJAN AUTOBÚS	53,873
----------------	--------

PARQUE VEHICULAR INEGI - REGIÓN

EN MUNICIPIO	EN EL ESTADO	PARQUE NACIONAL
27,724	9,421,189	55,167,421

0.29% % Circulación (Mcpio. Vs Edo.)

SEGUNDOS VISIBLES

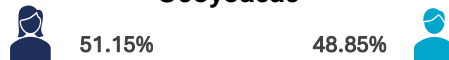
NORMAL	MODERADO	TRAFICO ALTO
3.93	5.70	11.62



VIALIDAD


Autopista

Ocoyoacac



POBLACIÓN CIUDAD				
POB. MUJER	POB. HOMBRE	%MUJER	%HOMBRE	POBLACION
36,882	35,221	51.15%	48.85%	72,103

ESTADO DE MÉXICO



POBLACIÓN ESTADO				
MUJER	HOMBRE	%MUJER	%HOMBRE	TOTAL
8.74 M	8.25 M	51.44%	48.56%	16.99 M

