



## ESTADO DE MÉXICO

### CBI-EDO-115A

Aut. México Pachuca | Río Bravo No. 53 V-Sur Natural

CIRCULACIÓN VEHICULAR AL DÍA

**181,503**

IMPACTOS VEHICULARES AL DÍA

**453,757**



Vista: **Natural**  
 Medida: **10.00 x 7.30 mts.**  
 Municipio: **Ecatepec**

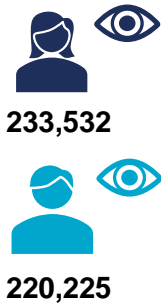
Tipo: **Azotea**  
 GPS: **19.576467 -99.046555**  
 Región: **Valle**

#### PROBABILIDAD CIRCULACIÓN VEHICULAR - VIAJE AUTOBUSES

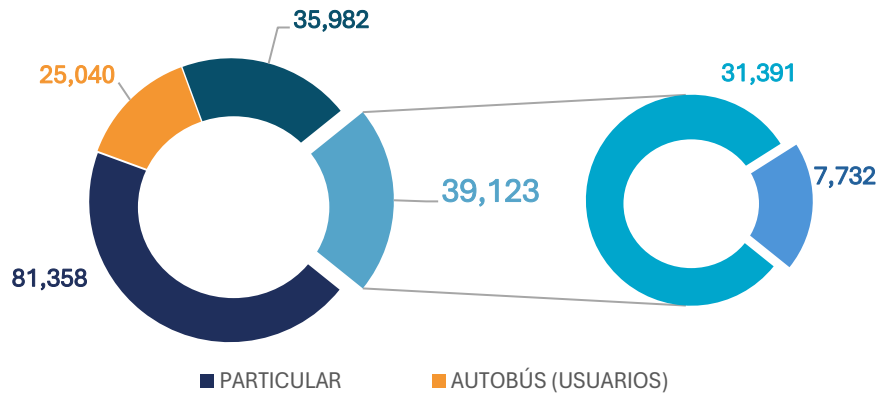


PARTICULAR	AUTOBÚS (USUARIOS)	CARGA	MOTOS	GOBIERNO	CIRCULACIÓN MÉTRICAS
81,358	25,040	35,982	31,391	7,732	181,503

#### IMPACTOS VISUALES POR PERFIL POBLACIONAL



#### CIRCULACIÓN POR TIPO



#### PARQUE VEHICULAR INEGI DONDE SE UBICA EL MEDIO



AUTOS	BUSES	CARGA	MOTOS	GOBIERNO	TOTAL INEGI
889,730	6,262	196,408	132,879	6,705	1,231,984



Metodología



CIRCULACIÓN VEHICULAR AL DÍA

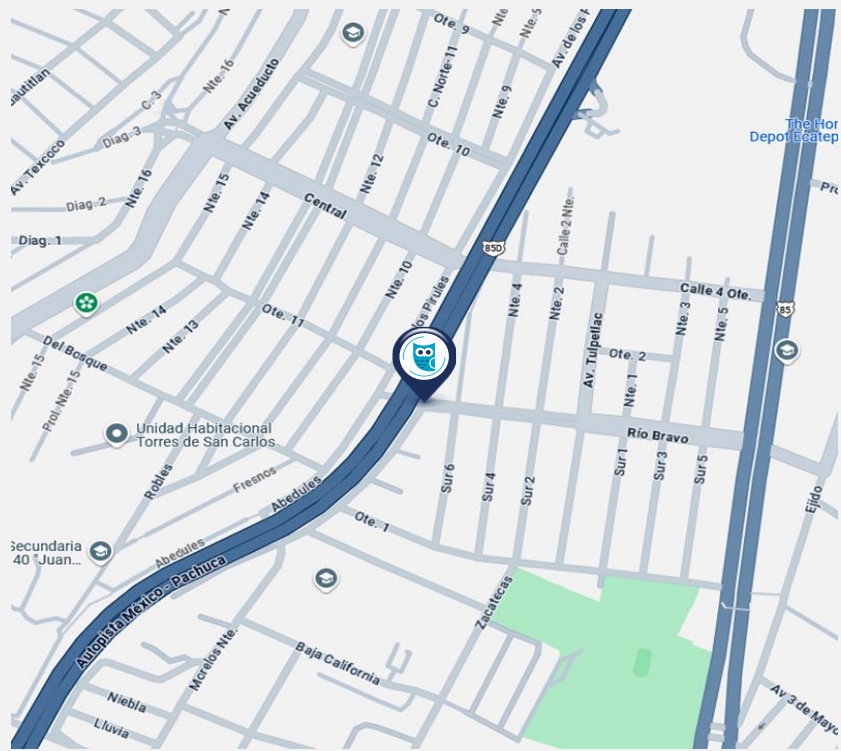
**181,503**

IMPACTOS VISUALES AL DÍA

**453,757**

🔍 BUSCAR CÓDIGO

**CBI-EDO-115A**



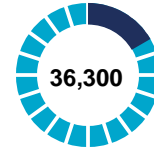
**CIRCULACIÓN POR TURNO**



MATUTINO	VESPERTINO	NOCTURNO
<b>81,676</b>	<b>36,300</b>	<b>63,525</b>



<https://goo.gl/maps/ETqVfWwaFr>



**VIAJE EN HRS. PICO / INE PIB**



VIAJAN AUTOMOVIL	POSICIÓN	PIB
<b>1.69</b>	<b>1</b>	<b>8.80</b>

**PARQUE VEHICULAR INEGI - REGIÓN**

EN MUNICIPIO	EN EL ESTADO	PARQUE NACIONAL
<b>1,231,984</b>	<b>9,421,189</b>	<b>55,167,421</b>

VIAJAN AUTOBÚS	<b>761,579</b>
----------------	----------------

**13.08%** % Circulación (Mcpio. Vs Edo.)

**SEGUNDOS VISIBLES**

NORMAL	MODERADO	TRAFICO ALTO
<b>3.25</b>	<b>5.51</b>	<b>10.34</b>



**VIALIDAD**

**Urbana**

**Ecatepec**



51.47%



48.53%

POBLACIÓN CIUDAD

POB. MUJER	POB. HOMBRE	%MUJER	%HOMBRE	POBLACION
<b>846,803</b>	<b>798,549</b>	<b>51.47%</b>	<b>48.53%</b>	<b>1,645,352</b>

**ESTADO DE MÉXICO**



51.44%



48.56%

POBLACIÓN ESTADO

MUJER	HOMBRE	%MUJER	%HOMBRE	TOTAL
<b>8.74 M</b>	<b>8.25 M</b>	<b>51.44%</b>	<b>48.56%</b>	<b>16.99 M</b>

