



## ESTADO DE MÉXICO

### CBI-EDO-095B

Av. Revolución No. 8, Col. San Juan  
Alcahuacan V-Ote. Cruzada

CIRCULACIÓN  
VEHICULAR AL DÍA

172,612

IMPACTOS  
VEHICULARES AL DÍA

431,529



Vista: **Cruzada**  
Medida: **12.30 x 7.20 mts.**  
Municipio: **Ecatepec**

Tipo: **Unipolar**  
GPS: **19.599561 -99.037895**  
Región: **Valle**

#### PROBABILIDAD CIRCULACIÓN VEHICULAR - VIAJE AUTOBUSES



PARTICULAR	AUTOBÚS (USUARIOS)	CARGA	MOTOS	GOBIERNO	CIRCULACIÓN MÉTRICAS
80,936	33,737	28,639	23,407	5,893	172,612

#### IMPACTOS VISUALES POR PERFIL POBLACIONAL

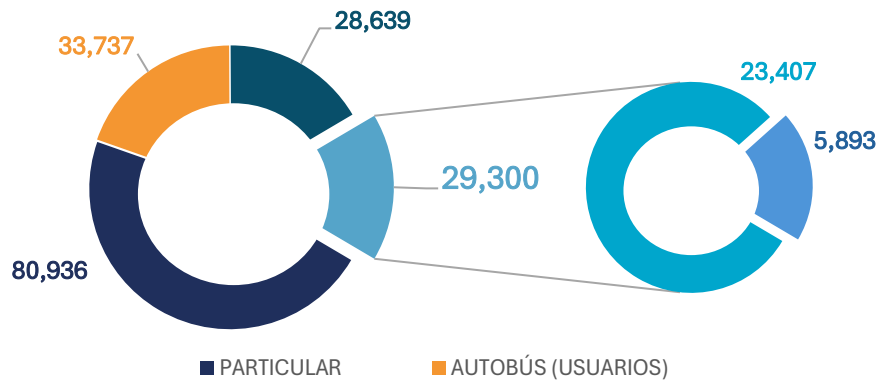


222,092



209,437

#### CIRCULACIÓN POR TIPO



#### PARQUE VEHICULAR INEGI DONDE SE UBICA EL MEDIO



AUTOS	BUSES	CARGA	MOTOS	GOBIERNO	TOTAL INEGI
889,730	6,262	196,408	132,879	6,705	1,231,984



Metodología



CIRCULACIÓN VEHICULAR AL DÍA

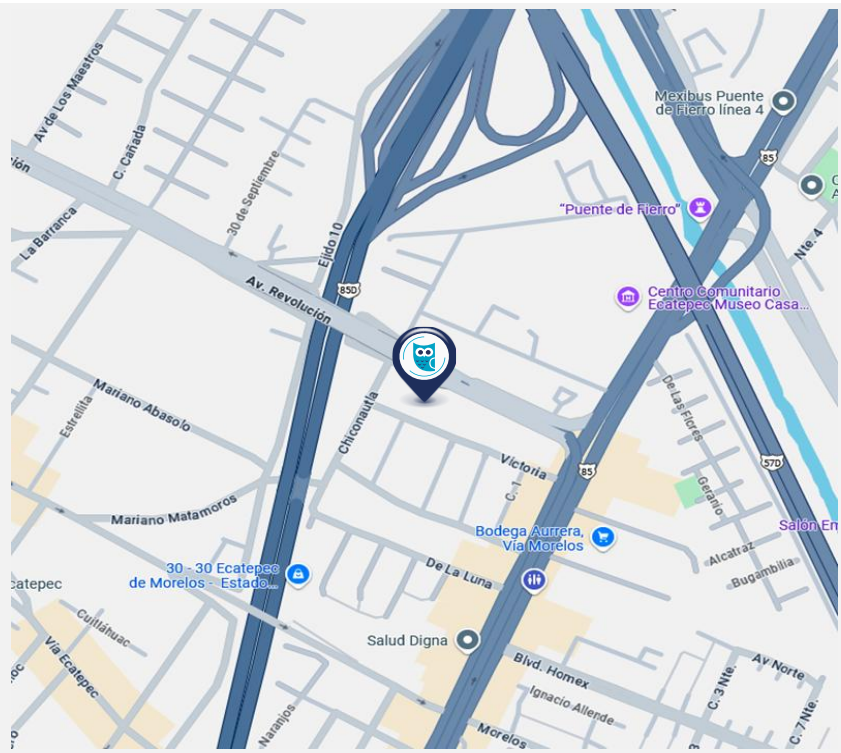
**172,612**

IMPACTOS VISUALES AL DÍA

**431,529**

🔍 BUSCAR CÓDIGO

**CBI-EDO-095B**



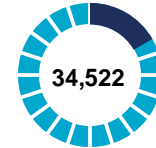
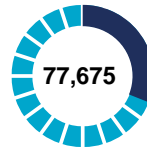
**CIRCULACIÓN POR TURNO**



MATUTINO	VESPERTINO	NOCTURNO
77,675	34,522	60,414



<https://goo.gl/maps/JikiWxcGnuG2>



**VIAJE EN HRS. PICO / INE PIB**



VIAJAN AUTOMOVIL	POSICIÓN	PIB
2.18	1	8.80

VIAJAN AUTOBÚS	778,071
----------------	---------

**PARQUE VEHICULAR INEGI - REGIÓN**

EN MUNICIPIO	EN EL ESTADO	PARQUE NACIONAL
1,231,984	9,421,189	55,167,421

13.08% % Circulación (Mcpio. Vs Edo.)

**SEGUNDOS VISIBLES**

NORMAL	MODERADO	TRAFICO ALTO
3.05	6.76	9.90



**VIALIDAD**

Secundaria

**Ecatepec**



51.47%



48.53%

POBLACIÓN CIUDAD

POB. MUJER	POB. HOMBRE	%MUJER	%HOMBRE	POBLACION
846,803	798,549	51.47%	48.53%	1,645,352

**ESTADO DE MÉXICO**



51.44%



48.56%

POBLACIÓN ESTADO

MUJER	HOMBRE	%MUJER	%HOMBRE	TOTAL
8.74 M	8.25 M	51.44%	48.56%	16.99 M

