



## ESTADO DE MÉXICO

### CBI-EDO-042B

Av. Revolución S/N, Col. San Cristóbal V-Ote. Cruzada

CIRCULACIÓN VEHICULAR AL DÍA

168,413

IMPACTOS VEHICULARES AL DÍA

421,033



Vista: **Cruzada**

Medida: **13.00 x 7.30 mts.**

Municipio: **Ecatepec**

Tipo: **Azotea**

GPS: **19.603922 -99.046047**

Región: **Valle**

### PROBABILIDAD CIRCULACIÓN VEHICULAR - VIAJE AUTOBUSES



PARTICULAR	AUTOBÚS (USUARIOS)	CARGA	MOTOS	GOBIERNO	CIRCULACIÓN MÉTRICAS
81,969	26,808	29,492	22,329	7,815	168,413

### IMPACTOS VISUALES POR PERFIL POBLACIONAL

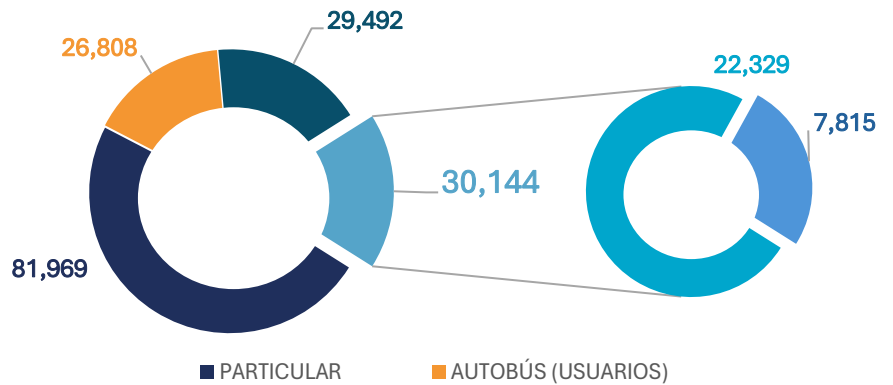


216,690



204,342

### CIRCULACIÓN POR TIPO



### PARQUE VEHICULAR INEGI DONDE SE UBICA EL MEDIO



AUTOS	BUSES	CARGA	MOTOS	GOBIERNO	TOTAL INEGI
889,730	6,262	196,408	132,879	6,705	1,231,984



Metodología



CIRCULACIÓN VEHICULAR AL DÍA

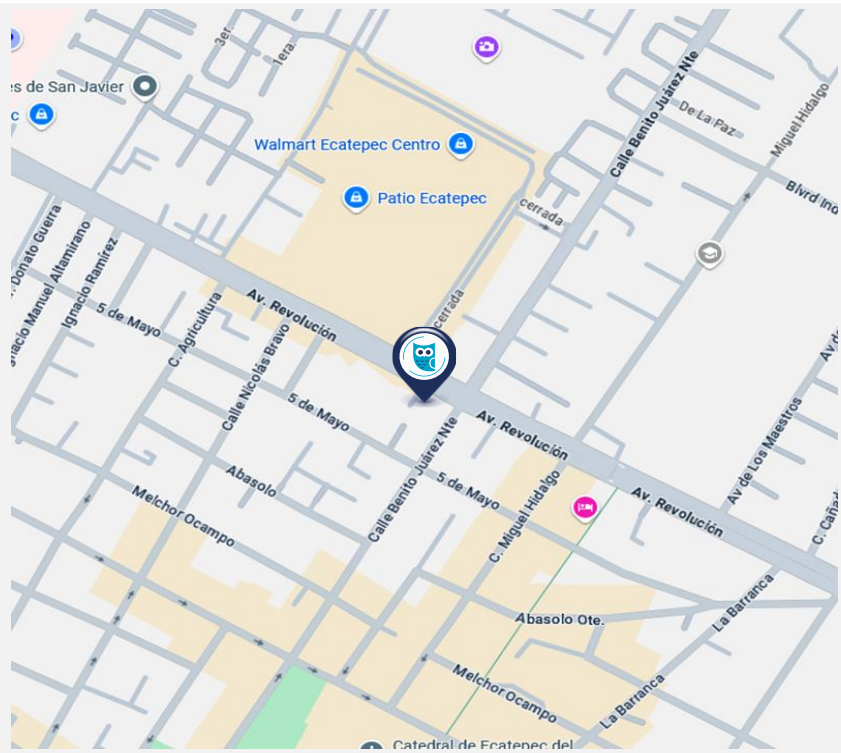
**168,413**

IMPACTOS VISUALES AL DÍA

**421,033**

BUSCAR CÓDIGO

**CBI-EDO-042B**



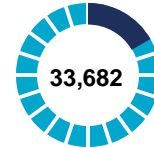
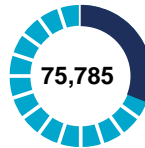
CIRCULACIÓN POR TURNO



MATUTINO	VESPERTINO	NOCTURNO
75,785	33,682	58,944



<https://goo.gl/maps/p7bs2Cqazy>



VIAJE EN HRS. PICO / INE PIB



VIAJAN AUTOMOVIL	POSICIÓN	PIB
2.08	1	8.80

VIAJAN AUTOBÚS	781,254
----------------	---------

PARQUE VEHICULAR INEGI - REGIÓN

EN MUNICIPIO	EN EL ESTADO	PARQUE NACIONAL
1,231,984	9,421,189	55,167,421

13.08% % Circulación (Mcpio. Vs Edo.)

SEGUNDOS VISIBLES

NORMAL	MODERADO	TRAFICO ALTO
3.18	6.77	12.80



VIALIDAD

Secundaria

Ecatepec



51.47%



48.53%

POBLACIÓN CIUDAD

POB. MUJER	POB. HOMBRE	%MUJER	%HOMBRE	POBLACION
846,803	798,549	51.47%	48.53%	1,645,352

ESTADO DE MÉXICO



51.44%



48.56%

POBLACIÓN ESTADO

MUJER	HOMBRE	%MUJER	%HOMBRE	TOTAL
8.74 M	8.25 M	51.44%	48.56%	16.99 M

