



ESTADO DE MÉXICO

CBI-EDO-042A

Av. Revolución S/N, Col. San Cristóbal V-Pte. Natural

CIRCULACIÓN VEHICULAR AL DÍA

152,078

IMPACTOS VEHICULARES AL DÍA

380,194



Vista: **Natural**

Medida: **13.00 x 7.30 mts.**

Municipio: **Ecatepec**

Tipo: **Azotea**

GPS: **19.603922 -99.046047**

Región: **Valle**

PROBABILIDAD CIRCULACIÓN VEHICULAR - VIAJE AUTOBUSES



PARTICULAR	AUTOBÚS (USUARIOS)	CARGA	MOTOS	GOBIERNO	CIRCULACIÓN MÉTRICAS
70,428	25,778	26,598	23,400	5,874	152,078

IMPACTOS VISUALES POR PERFIL POBLACIONAL

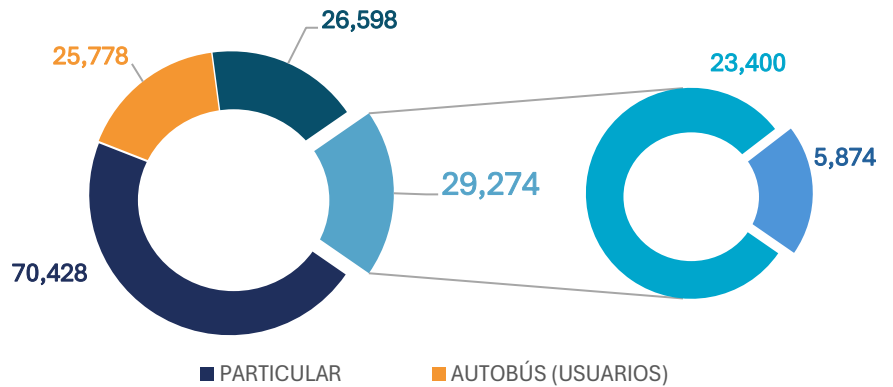


195,672



184,522

CIRCULACIÓN POR TIPO



PARQUE VEHICULAR INEGI DONDE SE UBICA EL MEDIO



AUTOS	BUSES	CARGA	MOTOS	GOBIERNO	TOTAL INEGI
889,730	6,262	196,408	132,879	6,705	1,231,984



Metodología



CIRCULACIÓN VEHICULAR AL DÍA

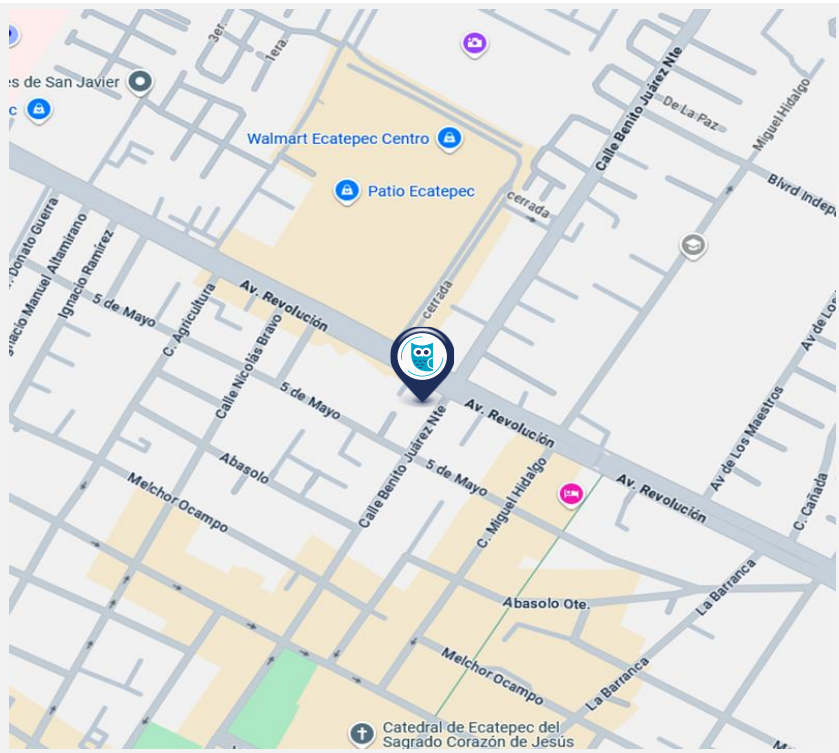
152,078

IMPACTOS VISUALES AL DÍA

380,194

🔍 BUSCAR CÓDIGO

CBI-EDO-042A



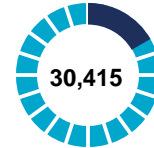
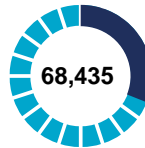
CIRCULACIÓN POR TURNO



MATUTINO	VESPERTINO	NOCTURNO
68,435	30,415	53,227



<https://goo.gl/maps/p7bs2Cqazyu>



VIAJE EN HRS. PICO / INE PIB



VIAJAN AUTOMOVIL	POSICIÓN	PIB
2.84	1	8.80

VIAJAN AUTOBÚS	756,121
----------------	---------

PARQUE VEHICULAR INEGI - REGIÓN

EN MUNICIPIO	EN EL ESTADO	PARQUE NACIONAL
1,231,984	9,421,189	55,167,421

13.08% % Circulación (Mcpio. Vs Edo.)

SEGUNDOS VISIBLES

NORMAL	MODERADO	TRAFICO ALTO
3.68	5.07	9.77



VIALIDAD

Secundaria

Ecatepec



51.47%



48.53%

POBLACIÓN CIUDAD

POB. MUJER	POB. HOMBRE	%MUJER	%HOMBRE	POBLACION
846,803	798,549	51.47%	48.53%	1,645,352

ESTADO DE MÉXICO



51.44%



48.56%

POBLACIÓN ESTADO

MUJER	HOMBRE	%MUJER	%HOMBRE	TOTAL
8.74 M	8.25 M	51.44%	48.56%	16.99 M

